PROFILO LONGITUDINALE - RAMO A



CAMERETTA DI ISPEZIONE	A01				A02				A03				A04		A05			S1
QUOTA CHIUSINO m.	101.10				101.10				101.10				101.10		101.10			101.10
QUOTA SCORRIMENTO m.	100.70				100.60				100.50				100.40 (100.50)		100.35 (100.50)			100.55 (100.70)
PROFONDITA' SCORRIMENTO m.	0.40				0.50				0.60				0.70 (0.60)		0.75 (0.60)			0.55 (0.70)
PROFONDITA' DI SCAVO m.																		
DISTANZE PARZIALI m.			55.90				55.90				43.45			11.45			21.00	
DISTANZE PROGRESSIVE m.	0.00				55.91				111.82				155.27		166.72			187.72
DIAMETRO - MATERIALE - TIPOLOGIA			PVC Ø200				PVC Ø200				PVC Ø200			PVC Ø200			PVC Ø200	
PENDENZA			2 ‰				2 ‰				2 ‰			2 ‰			2 ‰	
NOTE - TIPOLOGIA DI RIPRISTINO			asfalto				asfalto				asfalto			asfalto			asfalto	

EDIFICI

- (A) A - DEPOSITI
- (B) B - CENTRO ELABORAZIONE DATI
- (C) C - SALE DATI E LOCALI TECNOLOGICI
- (D) D - CED E ARCHIVI
- (E) E - PORTINERIA
- (F) F - CENTRO ELABORAZIONE DATI
- (G) G - SERVIZI E UFFICI
- (H) H - SALE APPARATI ED UFFICI
- (K) K - TORRE IN PONTE RADIO
- (I) I - CENTRALE TERMICA E SALE ENERGIA
- (L) L - GUARDIOLA
- (X) X - IMPIANTO DI COGENERAZIONE

PROFILO LONGITUDINALE - RAMO B

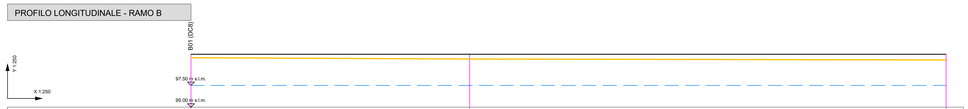

CAMERETTA DI ISPEZIONE	B01	B02	A04	
QUOTA CHIUSINO m.	101.10	101.10	101.10	
QUOTA SCORRIMENTO m.	100.70	100.65	100.40 (100.50)	
PROFONDITA' SCORRIMENTO m.	0.40	0.55	0.65 (0.60)	
PROFONDITA' DI SCAVO m.	-	-	-	
DISTANZE PARZIALI m.	32.16	54.97		
DISTANZE PROGRESSIVE m.	0.00	32.16	87.13	
DIAMETRO - MATERIALE - TIPOLOGIA	PVC Ø200	PVC Ø200		
PENDENZA	2 ‰	2 ‰		
NOTE - TIPOLOGIA DI RIPRISTINO	asfalto	asfalto		

PROFILO LONGITUDINALE - RAMO C

CAMERETTA DI ISPEZIONE	C02		C04		C05		C06		C07		C08		F02					
QUOTA CHIUSINO m.	100.20		100.40		100.90		101.20		101.20		100.60		99.90					
QUOTA SCORRIMENTO m.	99.60		99.70		99.65		99.60		99.50		99.60		99.35					
PROFONDITA' SCORRIMENTO m.	0.40		0.70		1.25		1.60		1.70		0.60		0.55					
PROFONDITA' DI SCAVO m.																		
DISTANZE PARZIALI m.		54.59			22.38		40.00		40.00		40.00		30.00					
DISTANZE PROGRESSIVE m.	0.00		54.59		76.97		116.97		156.97		196.97		226.97					
DIAMETRO - MATERIALE - TIPOLOGIA		PVC Ø200			PVC Ø200		PVC Ø200		PVC Ø200		PVC Ø200		PVC Ø200					
PENDENZA		2 ‰			2 ‰		2 ‰		2 ‰		2 ‰		2 ‰					
NOTE - TIPOLOGIA DI RIPRISTINO		asfalto			asfalto		asfalto/area verde		area verde		area verde		area verde					

PROFILO LONGITUDINALE - RAMO D



CAMERETTA DI ISPEZIONE	D01	D02	D03	D04	D05	
QUOTA CHIUSINO m.	101.10	101.10	101.20	101.20	101.20	
QUOTA SCORRIMENTO m.	100.75	100.65	100.45	100.25	100.05	
PROFONDITA' SCORRIMENTO m.	0.40	0.45	0.75	0.95	1.15	
PROFONDITA' DI SCAVO m.	1.55	1.45	1.45	1.45	1.45	
DISTANZE PARZIALI m.	7.70	35.99	35.99	42.72		
DISTANZE PROGRESSIVE m.	0.00	7.70	43.69	79.68	122.40	
DIAMETRO - MATERIALE - TIPOLOGIA	PVC Ø200	PVC Ø200	PVC Ø200	PVC Ø200		
PENDENZA	5 ‰	5 ‰	5 ‰	5 ‰		
NOTE - TIPOLOGIA DI RIPRISTINO	asfalto/vegetale	terreno vegetale	terreno vegetale	terreno vegetale		

LEGENDA PROFILI

- STATO DI FATTO - PROFILO PIANO CAMPAGNA ESISTENTE
- STATO DI FATTO - PROFILO FALDA (quota altimetrica media: 97.50 m s.l.m.)
- STATO DI FATTO - RETE ACQUE ESISTENTE

STATO DI PROGETTO

- AREA DI SOSTA AUTOMEZZI - RIFORNIMENTO SERBATOI
- RETE ACQUE PRIMA PIOGGIA - RAMO A
- RETE ACQUE PRIMA PIOGGIA - RAMO B
- RETE ACQUE PRIMA PIOGGIA - RAMO C
- RETE ACQUE PRIMA PIOGGIA - RAMO D
- RETE ACQUE PRIMA PIOGGIA - RAMO E
- RETE ACQUE PRIMA PIOGGIA - RAMO F
- RETE ACQUE SECONDA PIOGGIA

PROFILO LONGITUDINALE - RAMO E

CAMERETTA DI ISPEZIONE	E01	D05	E02	E03	E04	E05	
QUOTA CHIUSINO m.	101.20	101.20	101.20	101.20	101.00	100.60	
QUOTA SCORRIMENTO m.	100.80	100.75 (100.65)	100.00	99.90	99.75	99.70	
PROFONDITA' SCORRIMENTO m.	0.40	0.45	1.20	1.30	1.25	0.90	
PROFONDITA' DI SCAVO m.							
DISTANZE PARZIALI m.	6.17	6.42	18.04	31.79	10.87		
DISTANZE PROGRESSIVE m.	0.00	6.17	12.59	30.63	62.43	73.32	
DIAMETRO - MATERIALE - TIPOLOGIA	PVC Ø200	PVC Ø200	PVC Ø200	PVC Ø200	PVC Ø200		
PENDENZA	5 ‰	5 ‰	5 ‰	5 ‰	5 ‰		
NOTE - TIPOLOGIA DI RIPRISTINO	vegetale	vegetale	vegetale	asfalto	terreno vegetale		

PROFILO LONGITUDINALE - RAMO F

CAMERETTA DI ISPEZIONE	F01	F02		F03		S1.2	
QUOTA CHIUSINO m.	99.90	99.40		100.60		101.00	
QUOTA SCORRIMENTO m.	99.40	99.35	99.95	99.10 (99.35)	99.95	100.50	
PROFONDITA' SCORRIMENTO m.	0.50	0.05		1.50		0.50	
PROFONDITA' DI SCAVO m.							
DISTANZE PARZIALI m.	1.00	61.50		21.30			
DISTANZE PROGRESSIVE m.	1.00			62.50		83.80	
DIAMETRO - MATERIALE - TIPOLOGIA		PVC Ø200		PVC Ø200			
PENDENZA	2 ‰	2 ‰		2 ‰			
NOTE - TIPOLOGIA DI RIPRISTINO	verde	verde/asfalto		terreno vegetale / asfalto			

SCALA 1:250 - 1 cm = 2.5 m

0 2.5 5 12.5 m

0 1 2 5 cm

Committente	Noovle S.p.A. Sede Legale: via Gaetano Negri, 1 - 20123 Milano	Disegn.	SA
		Control.	GB
Progettazione	Ing. Luigi Esposito Piazza Bernini, 11 - 10138 Torino tel. 011.4474877 - fax 011.19937239 www.studioesposito.com - luigi@studioesposito.com	Approv.	LE
		Sc. plot.	1:1
Oggetto	CENTRALE DI ROZZANO COMUNE DI ROZZANO (MI), VIALE TOSCANA 3-5	Rev.	0
		Data	08/2026
Titolo	RETE ACQUE PROGETTO DI ADEGUAMENTO PROFILI IDRAULICI	Tav.	4
Ns. Rif.	02608075_rozzano_viale toscana 3-5_AIA_T04_SDP_profili_20260714.dwg	Scala	1:200